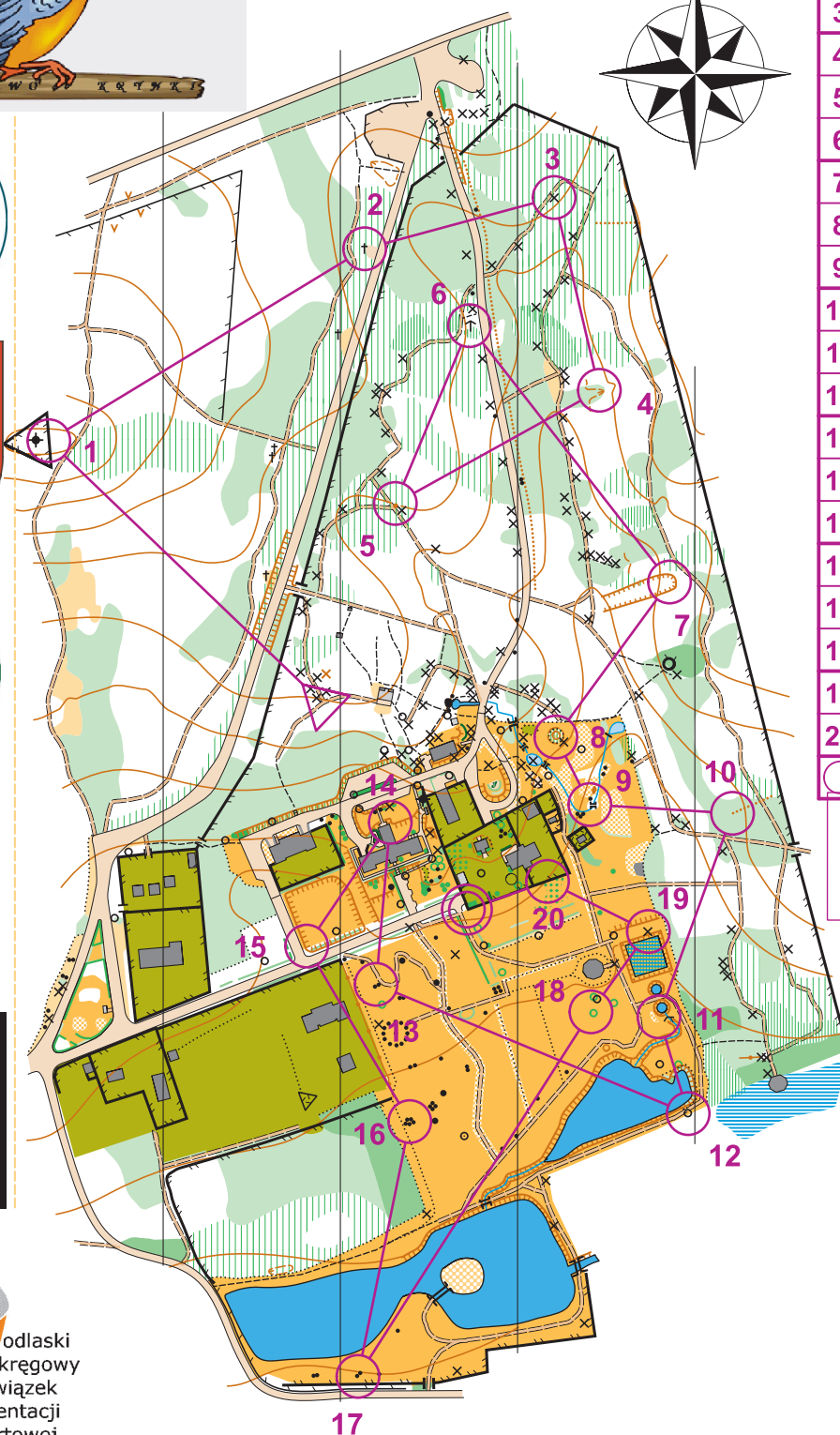




Nadleśnictwo Krynki

1 : 4000
e - 2,5 m



M20/21/M35/45



MMM 2015 Sprint				
M20/21/M35/45 2,5 km				
▷				
1	31	△		○
2	35	△		
3	36	×		⊙
4	37	∩	∪	∥
5	32	•		♂
6	34	↑		
7	38	☹		∥
8	40	○		∩
9	41	∕		⊙
10	42	⊘		∥
11	43	⊙		⊙
12	56	⊙		
13	52	∥	▲	
14	53	■		∩
15	49			
16	45	∥	▲	
17	44	∥	▲	
18	47	↓	↑	
19	48	×		
20	60	∕		∩
		50 m		
R	R	R		

Autor mapy (2012)
Piotr Sierzputowski
Aktualizacja 2015
Jan Cegiełka
Krzysztof Sobolewski
Opracowanie graficzne
Tomasz Nitsch